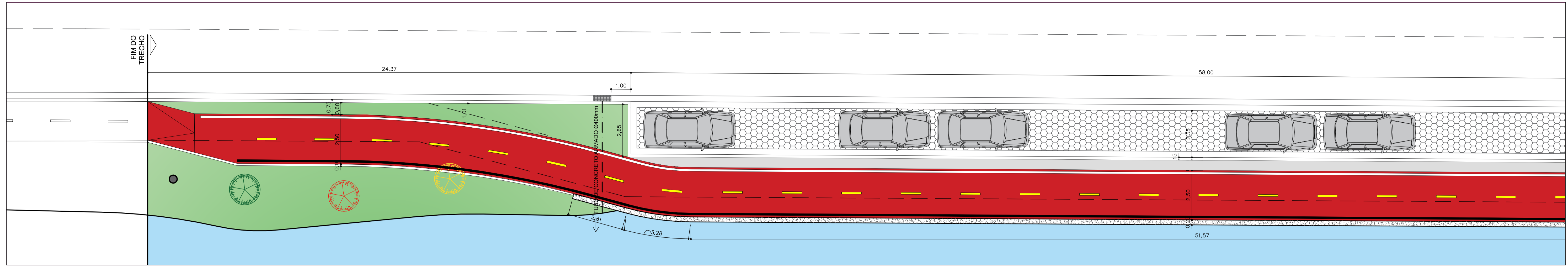
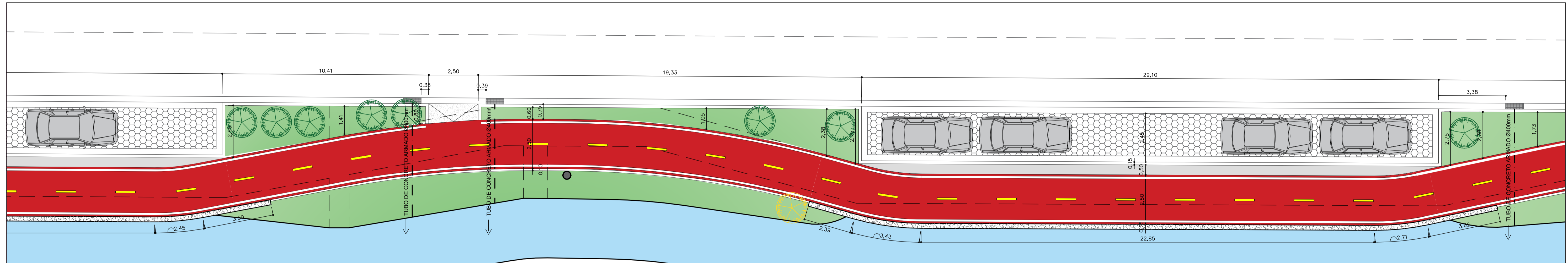


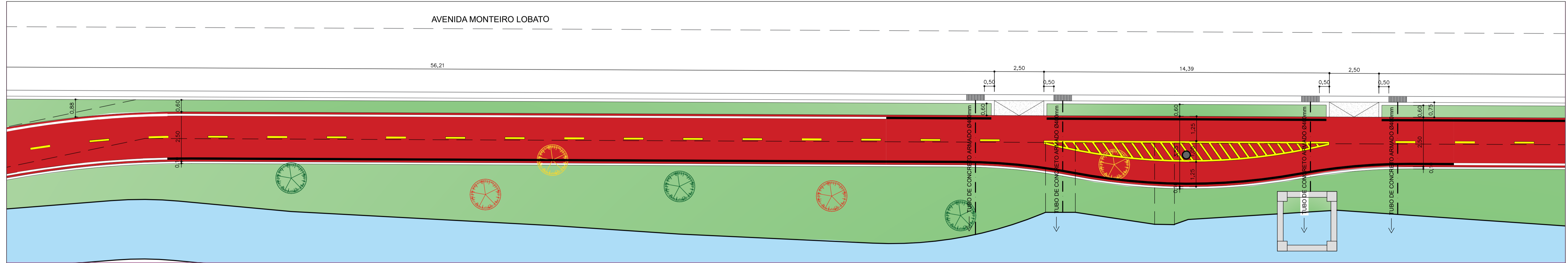
TRECHO I
ESCALA 1:100



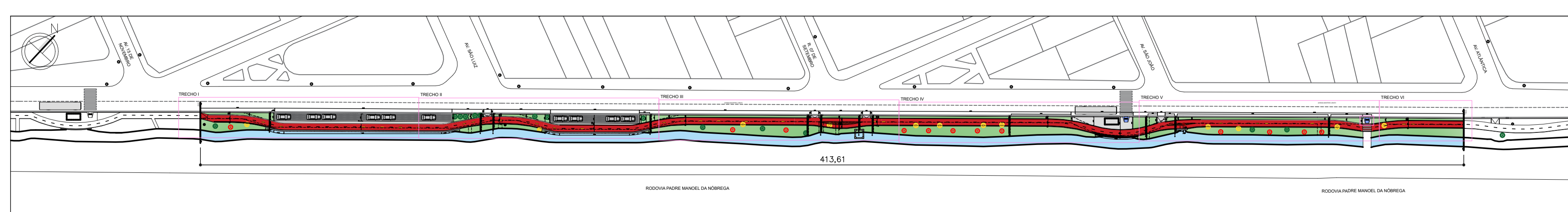
TRECHO II
ESCALA 1:100



TRECHO III
ESCALA 1:100



PLANTA DE LOCALIZAÇÃO
ESCALA 1:1000



ÁREA TOTAL DE RECAPEAMENTO 2.151,71m²

LEGENDA

---	CICLOVIA A DEMOLIR	
■	PISO DE CONCRETO COR VERMELHA	1.068,13 m ²
■	PISO DE CONCRETO COR CINZA	107,04 m ²
■	GRAMA	976,54 m ²
●	ÁRVORE EXISTENTE	05 unid.
⊗	ÁRVORE A REMOVER	13 unid.
⊕	ÁRVORE A TRANSPLANTAR	13 unid.
⊘	PONTO DE ONIBUS EXISTENTE	02 unid.
⊞	RAMPA P.N.E. A EXECUTAR	01 unid.
⊞	RAMPA P.N.E. A RESTAURAR	02 unid.
⊞	RAMPA DE ACESSO A CICLOVIA	05 unid.
⊞	BOCA DE LEÃO	12 unid.
---	LINHA DE BORDO BRANCA	
---	LINHA SIMPLES SECCIONADA AMARELA	
---	FAIXA DE PEDESTRE	

PREFEITURA MUNICIPAL DA ESTÂNCIA BALNEÁRIA DE MONGAGUÁ

ESTADO DE SÃO PAULO
MÁRCIO MELO GOMES
PREFEITO

ARQ. E URB. RICARDO DOS SANTOS FERREIRA
DIRETOR DE PLANEJAMENTO E OBRAS PÚBLICAS
CAU A24501-1

DIRETORIA DE PLANEJAMENTO E OBRAS PÚBLICAS

OBRA:
REESTRUTURAÇÃO DA CICLOVIA DA AVENIDA MONTEIRO LOBATO - ETAPA 02

LOCAL:
AVENIDA MONTEIRO LOBATO - BAIRRO VERA CRUZ - MONGAGUÁ/SP
TRECHO ENTRE AV. ATLÂNTICA (EXCLUSIVE CRUZAMENTO) E AV. XV DE NOVEMBRO (EXCLUSIVE CRUZAMENTO)

ARQUITETO DA DIRETORIA DE PLANEJAMENTO E OBRAS PÚBLICAS

DESENHISTA: CAUÊ ARENA
ARQUIVO: Reestruturação da Ciclovia - Etapa II.dwg
REVISÃO: --
ESCALA: INDICADA
DATA: OUT/2019

FOLHA:
1/3