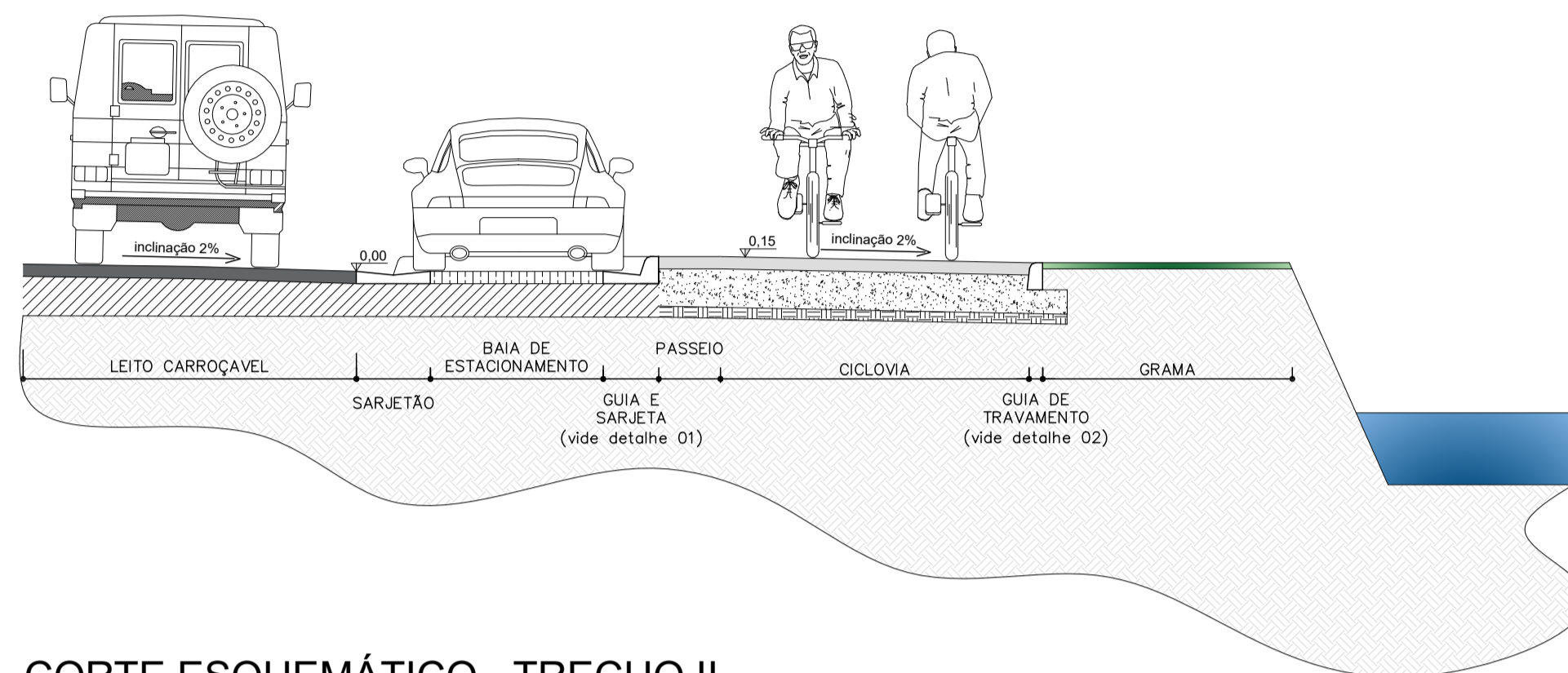
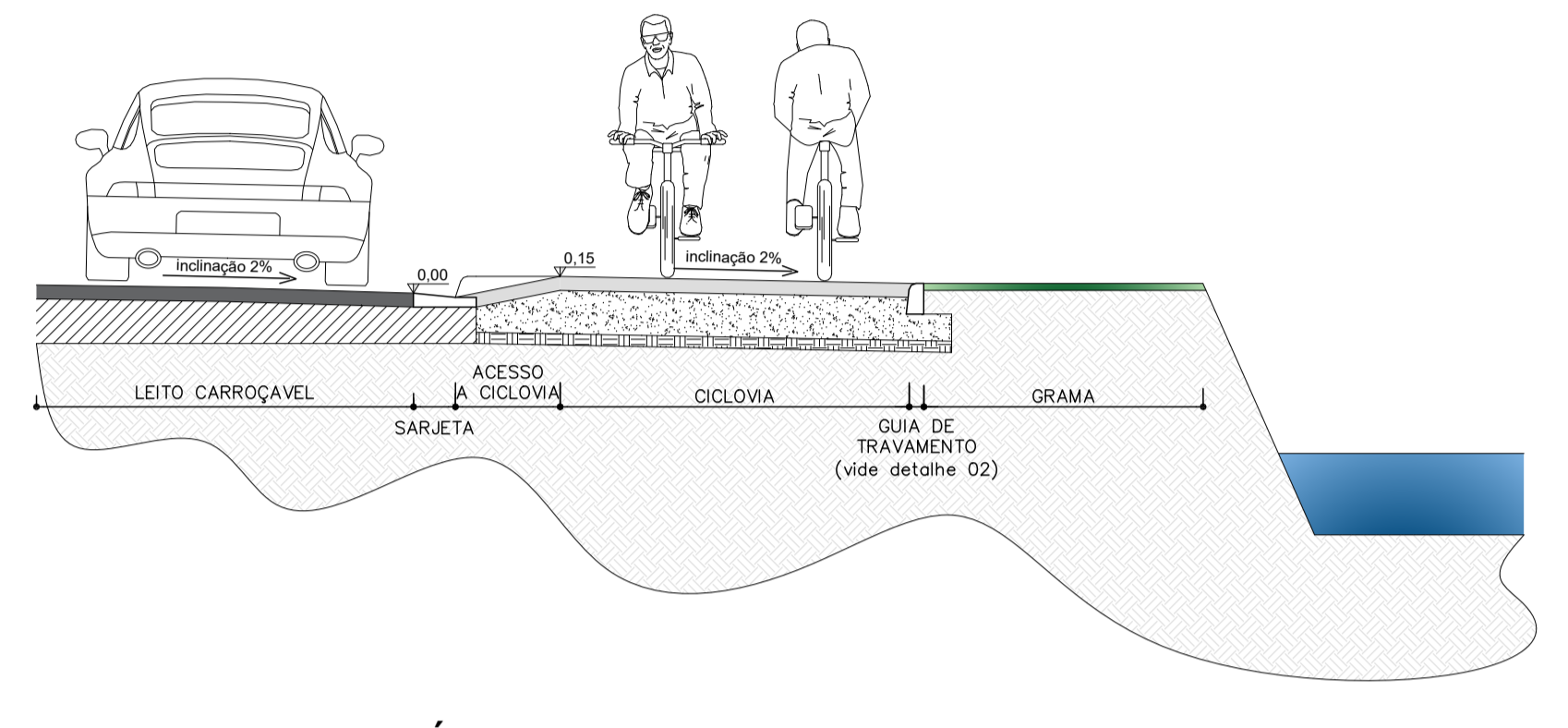


CORTE ESQUEMÁTICO - TRECHO I
ESCALA 1:50

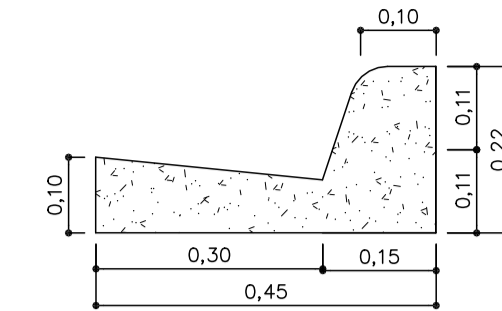


CORTE ESQUEMÁTICO - TRECHO II
ESCALA 1:50

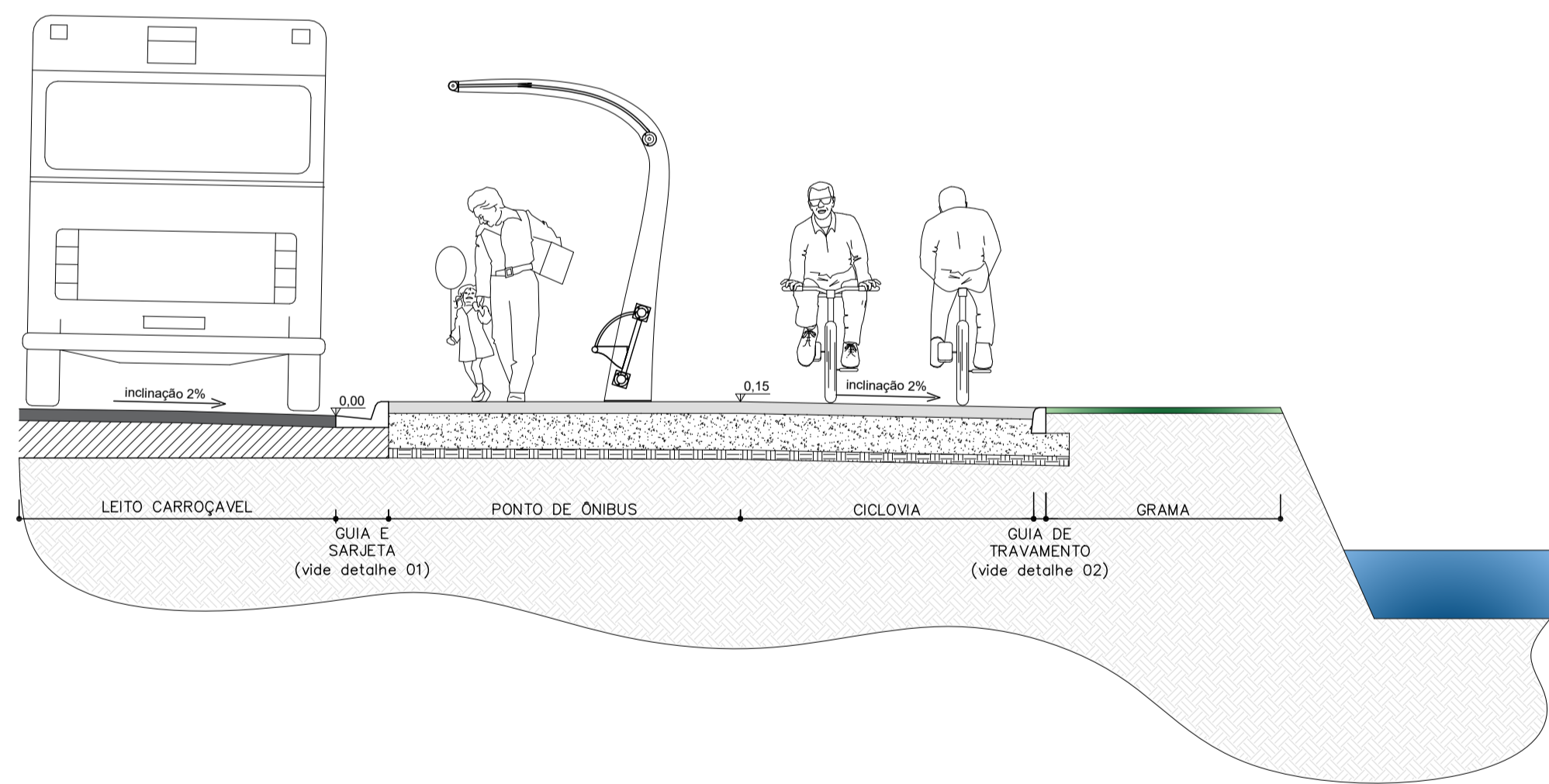
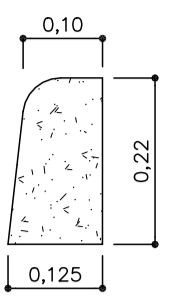


CORTE ESQUEMÁTICO - TRECHO III
ESCALA 1:50

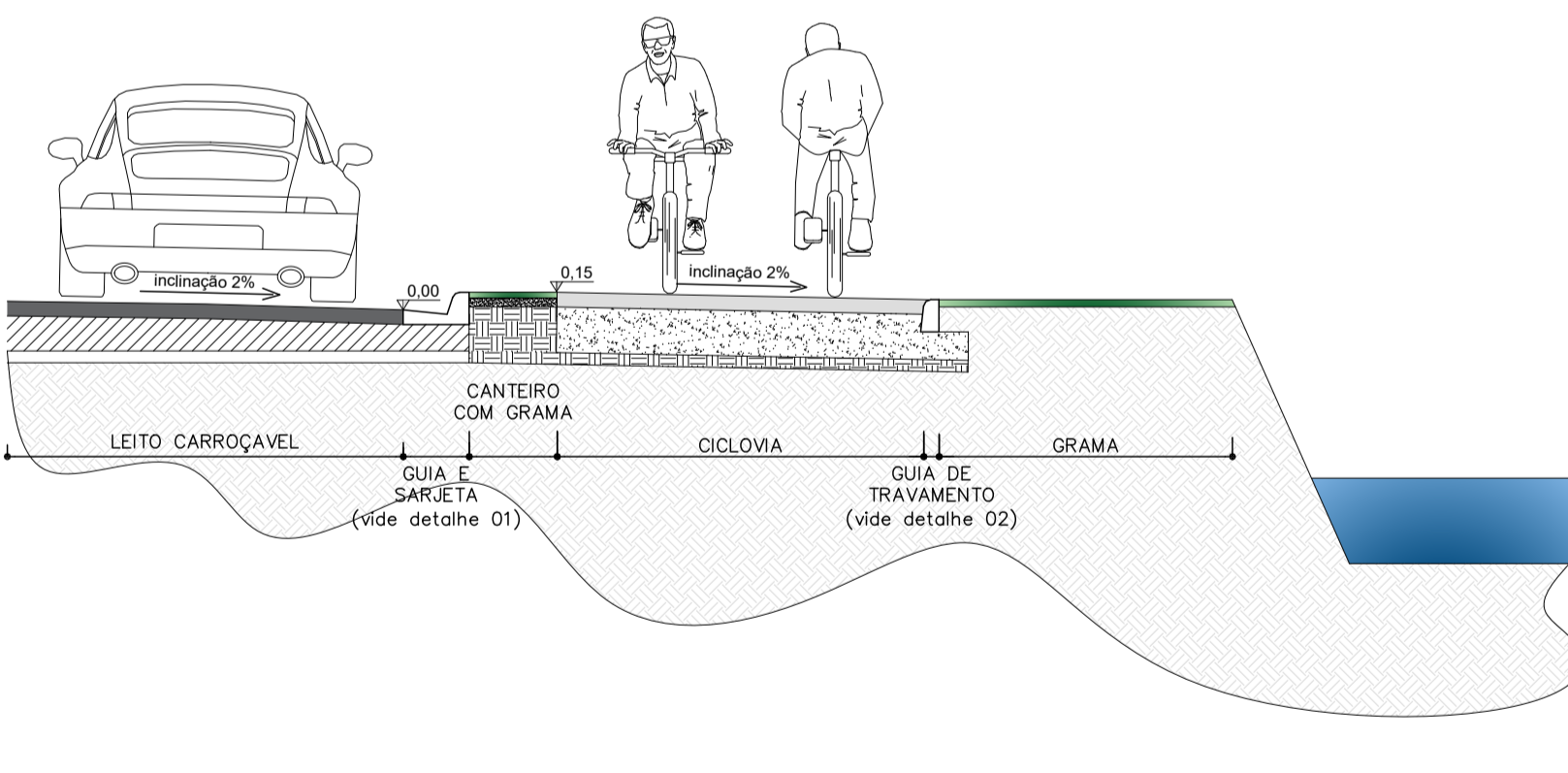
DETALHE 01
ESCALA 1:10



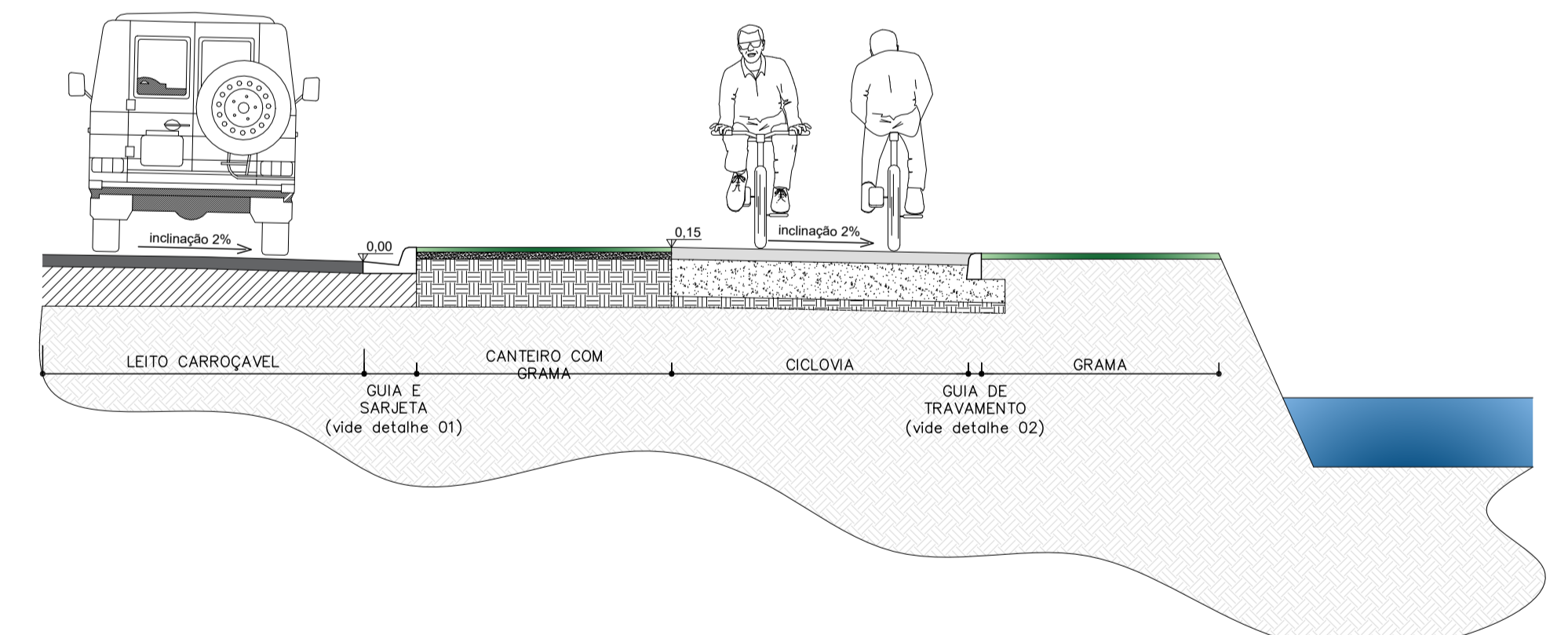
DETALHE 02
ESCALA 1:10



CORTE ESQUEMÁTICO - TRECHO IV
ESCALA 1:50

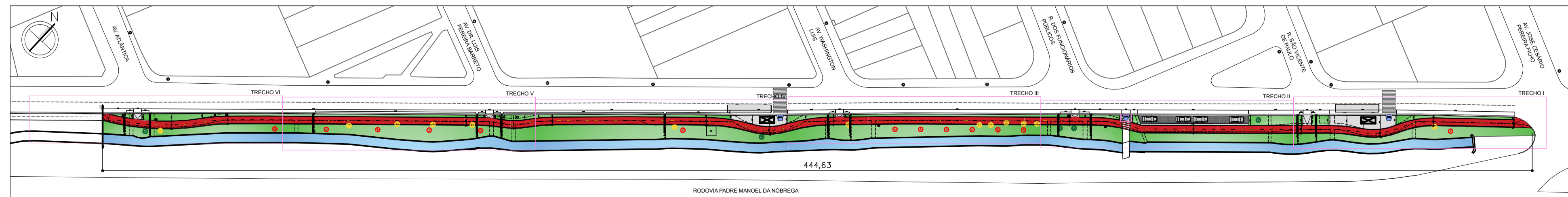


CORTE ESQUEMÁTICO - TRECHO V
ESCALA 1:50



CORTE ESQUEMÁTICO - TRECHO VI
ESCALA 1:50

PLANTA DE LOCALIZAÇÃO
ESCALA 1:1000



ÁREA TOTAL DE RECAPEAMENTO 3.139,87m²

LEGENDA

---	CICLOVIA A DEMOLIR	
■	PISO DE CONCRETO COR VERMELHA	1.115,72 m ²
■	PISO DE CONCRETO COR CINZA	135,01 m ²
■	GRAMA	1.863,49 m ²
●	ÁRVORE EXISTENTE	05 unid.
●	ÁRVORE A REMOVER	13 unid.
●	ÁRVORE A TRANSPLANTAR	13 unid.
□	PUNTO DE ÔNIBUS EXISTENTE	02 unid.
□	RAMPA P.N.E. A EXECUTAR	01 unid.
□	RAMPA P.N.E. A RESTAURAR	02 unid.
□	RAMPA DE ACESSO A CICLOVIA	05 unid.
□	BOCA DE LEÃO	12 unid.
---	LINHA DE BORDO BRANCA	
---	LINHA SIMPLES SECCIONADA AMARELA	
---	FAIXA DE PEDESTRE	



PREFEITURA MUNICIPAL DA ESTÂNCIA BALNEÁRIA DE MONGAGUÁ

MÁRCIO MELO GOMES
PREFEITO

ARQ. E URB. RICARDO DOS SANTOS FERREIRA
DIRETOR DE PLANEJAMENTO E OBRAS PÚBLICAS
CAU A24501-1

DIRETORIA DE PLANEJAMENTO E OBRAS PÚBLICAS

OBRA: REESTRUTURAÇÃO DA CICLOVIA DA AVENIDA MONTEIRO LOBATO - ETAPA 01

LOCAL: AVENIDA MONTEIRO LOBATO - BAIRRO VERA CRUZ - MONGAGUÁ/SP
TRECHO ENTRE AV. JOSÉ CESÁRIO PEREIRA FILHO (EXCLUSIVO CRUZAMENTO) E AV. ATLÂNTICA (INCLUSIVE CRUZAMENTO)
ARQUITETO DA DIRETORIA DE PLANEJAMENTO E OBRAS PÚBLICAS

DESENHISTA:
CAUÊ ARENA

ARQUIVO:
Reestruturação da Ciclovia - Etapa 01.dwg

REVISÃO:
-

ESCALA:
INDICADA

DATA:
OUT/2019

FOLHA:
3/3