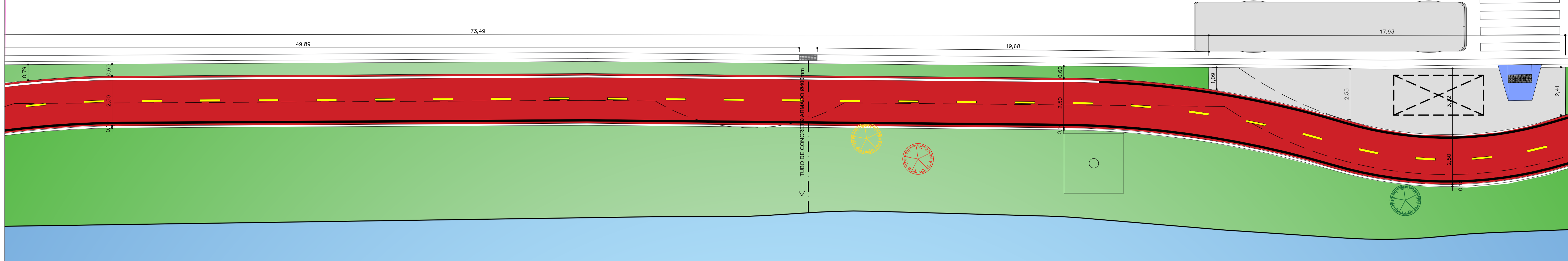
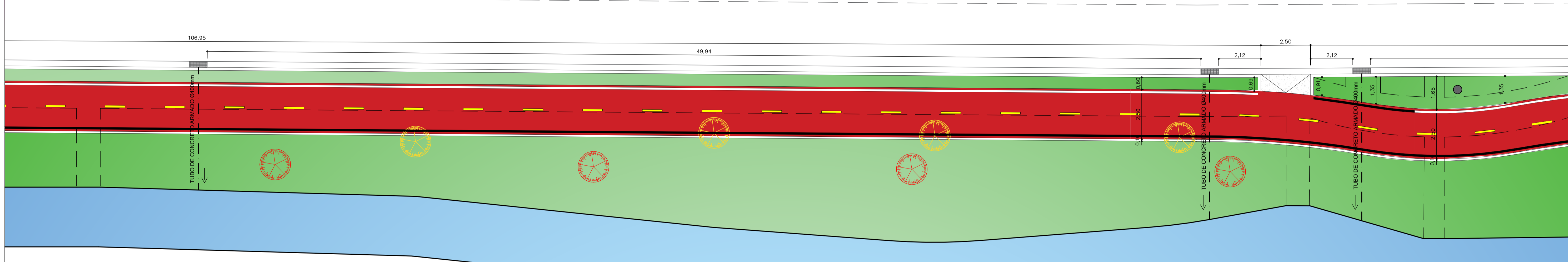


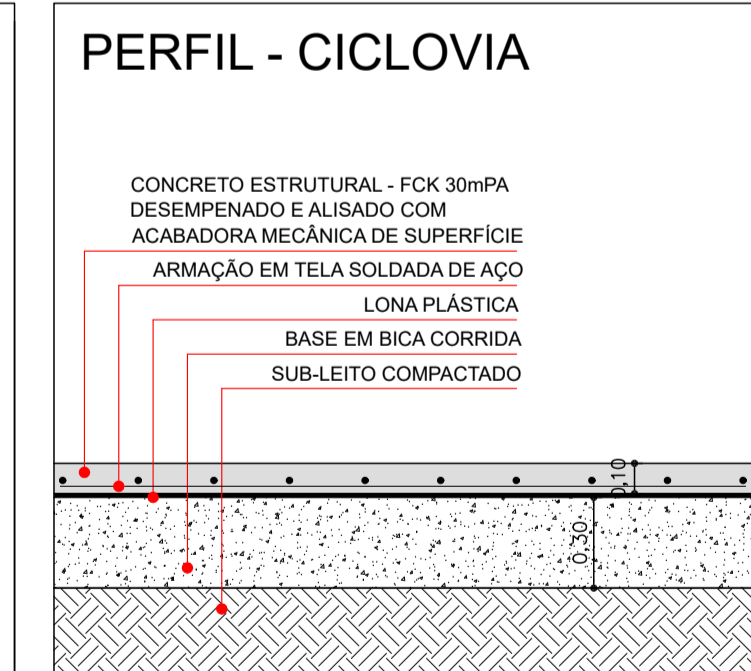
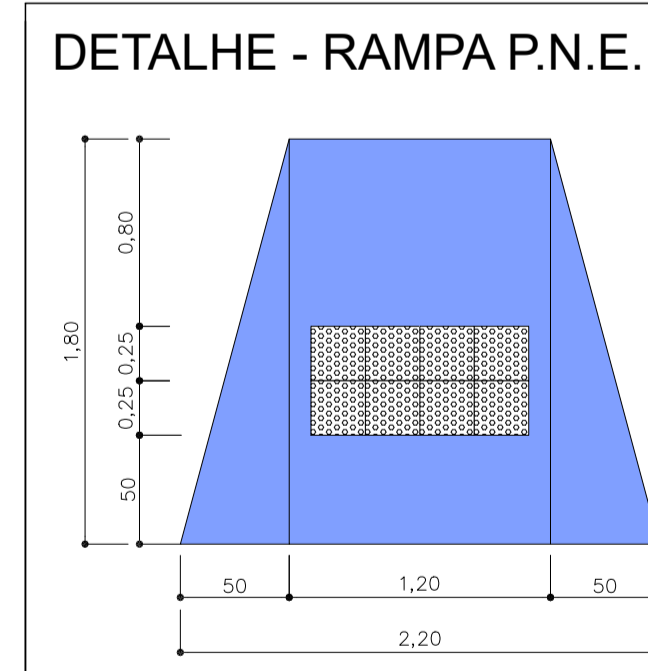
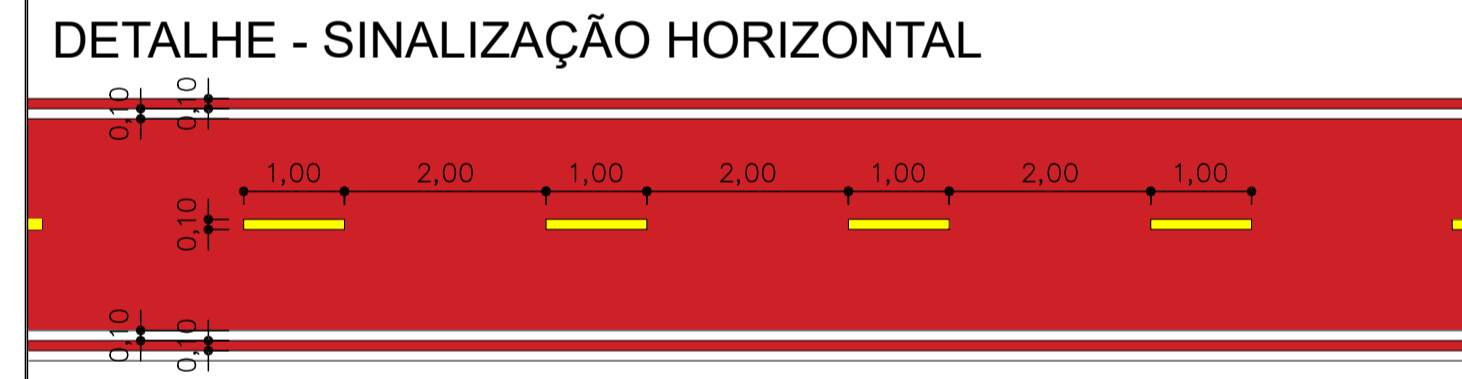
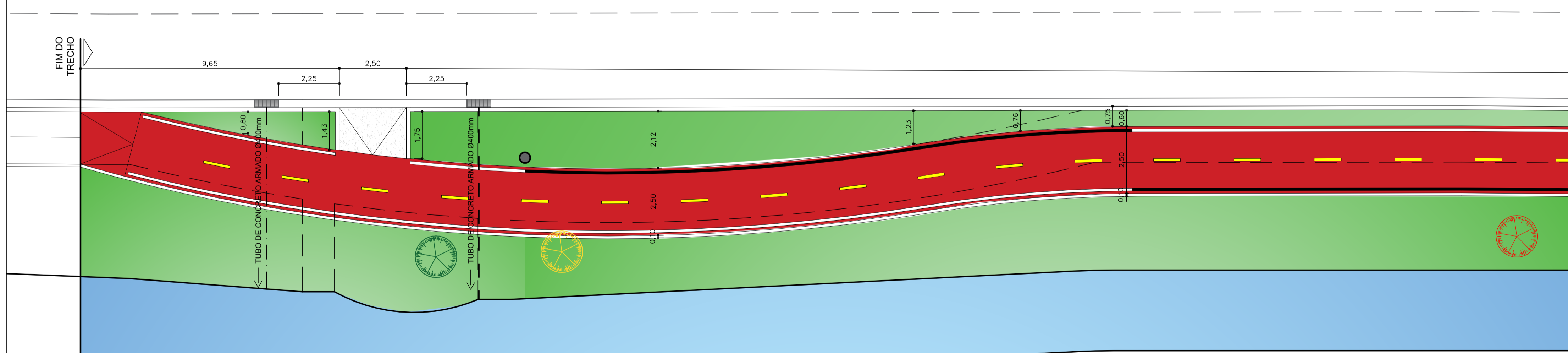
TRECHO IV
ESCALA 1:100



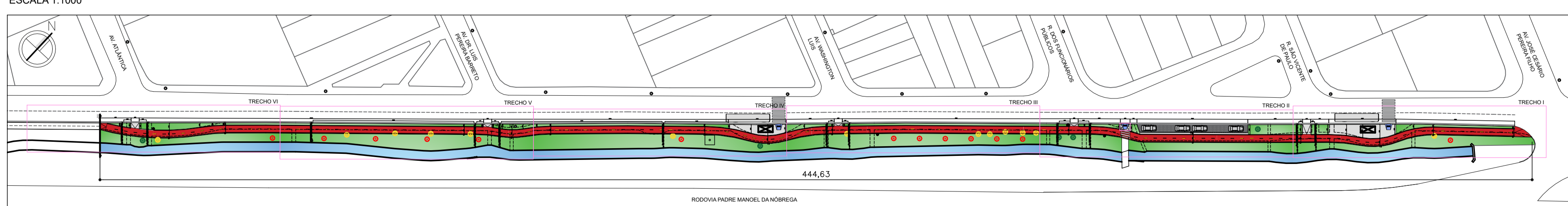
TRECHO V
ESCALA 1:100



TRECHO VI
ESCALA 1:100



PLANTA DE LOCALIZAÇÃO
ESCALA 1:1000



ÁREA TOTAL DE RECAPEAMENTO 3.139,87m²

LEGENDA

---	CICLOVIA A DEMOLIR	
■	PISO DE CONCRETO COR VERMELHA	1.115,72 m ²
■	PISO DE CONCRETO COR CINZA	135,01 m ²
■	GRAMA	1.863,49 m ²
⊗	ÁRVORE EXISTENTE	05 unid.
⊗	ÁRVORE A REMOVER	13 unid.
⊗	ÁRVORE A TRANSPLANTAR	13 unid.
⊗	PONTO DE ONIBUS EXISTENTE	02 unid.
⊗	RAMPA P.N.E. A EXECUTAR	01 unid.
⊗	RAMPA P.N.E. A RESTAURAR	02 unid.
⊗	RAMPA DE ACESSO A CICLOVIA	05 unid.
⊗	BOCA DE LEÃO	12 unid.
---	LINHA DE BORDO BRANCA	
---	LINHA SIMPLES SECCIONADA AMARELA	
---	FAIXA DE PEDESTRE	

PREFEITURA MUNICIPAL DA ESTÂNCIA BALNEÁRIA DE MONGAGUÁ
MÁRCIO MELO GOMES
PREFEITO

ARQ. E URB. RICARDO DOS SANTOS FERREIRA
DIRETOR DE PLANEJAMENTO E OBRAS PÚBLICAS
CAU A24501-1

DIRETORIA DE PLANEJAMENTO E OBRAS PÚBLICAS

OBRA: REESTRUTURAÇÃO DA CICLOVIA DA AVENIDA MONTEIRO LOBATO - ETAPA 01
LOCAL: AVENIDA MONTEIRO LOBATO - BAIRRO VERA CRUZ - MONGAGUÁ/SP
TRECHO ENTRE AV. JOSÉ CESÁRIO PEREIRA FILHO (EXCLUSIVE CRUZAMENTO) E AV. ATLÂNTICA (INCLUSIVE CRUZAMENTO)
ARQUITETO DA DIRETORIA DE PLANEJAMENTO E OBRAS PÚBLICAS

DESENHISTA: CAUÊ ARENA
ARQUIVO: Reestruturação da Ciclovia - Etapa 01.dwg
REVISÃO: --
ESCALA: INDICADA
DATA: OUT/2019