PRODUCED BY AN AUTODESK EDUCATIONAL PRODUCT

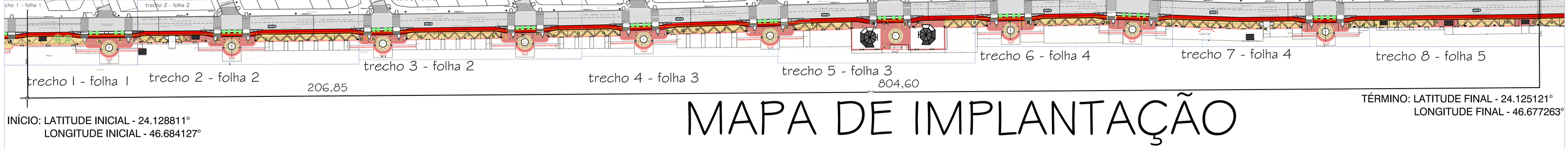

MAPA DE IMPLANTAÇÃO

INÍCIO: LATITUDE INICIAL - 24.128811°
LONGITUDE INICIAL - 46.684127°

TÉRMINO: LATITUDE FINAL - 24.125121°
LONGITUDE FINAL - 46.677263°

DETALHE - RAMPA DE TRAVESSIA

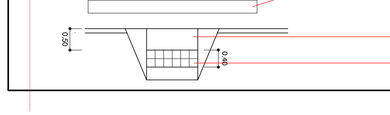

LEGENDAS

GUIAS, SARJETAS E MURETAS

- GUIAS A DEMOLIR
- GUIAS A CONSTRUIR
- SARJETA
- MURETA EXISTENTE
- MURETA A CONSTRUIR
- MURETA A DEMOLIR

MOBILIARIO E EQUIPAMENTO URBANO

- COQUEIRO EXISTENTE A PERMANECER
- COQUEIRO EXISTENTE A RETIRAR
- COQUEIROS NOVOS A PLANTAR
- RAMPA DE ACESSIBILIDADE
- LIXEIRA
- POSTES NOVOS
- QUIOSQUE EXISTENTE
- BANCO
- ÁRVORE EXISTENTE
- QUIOSQUES EXISTENTE

PAGINAÇÃO DE PISO

- PISO INTERTRAVADO AMARELO (20x10)
- PISO INTERTRAVADO VERMELHO (20x10)
- PISO INTERTRAVADO MADEIRA (20x10)
- PISO INTERTRAVADO GRAFITE (20x10)
- PISO INTERTRAVADO TÁTIL (25x25)
- PISO INTERTRAVADO DE ALERTA (25x25)
- PISO ASFÁLTICO
- CICLOVIA
- VEGETAÇÃO

PAISAGISMO

SÍMBOLO	CÓDIGO*	NOME CIENTÍFICO	NOME POPULAR
	------	----------	GRAMA
	PAVE	Pandanus veitchii	Pândano
	CONU	COCOS NUCIFERA	COQUEIRO

*Este código tem como referência o Código Internacional de Nomenclatura Botânica (ICBN)

MAPA DE LOCALIZAÇÃO

PLATAFORMA JUSSARA

PREFEITURA MUNICIPAL DA ESTÂNCIA BALNEÁRIA DE MONGAGUÁ
ADMINISTRAÇÃO 2017/2020

ARTUR PARADA PRÓCIDA — PREFEITO
MÁRCIO MELO GOMES — VICE-PREFEITO

ARQ. E URB. OTÁVIO MOSCA DIZ
DIRETOR DE PLANEJAMENTO E OBRAS PÚBLICAS
CAU A-105482

DIRETORIA DE PLANEJAMENTO E OBRAS PÚBLICAS

OBRA:
VALORIZAÇÃO TURÍSTICA DA ORLA DA PRAIA - TRECHO 14
PROJETO BÁSICO
LOCAL:
AV. GOV. MÁRIO COVAS JUNIOR ENTRE A R. SANTA EUNICE (EXCLUSIVE CRUZAMENTO) ATÉ O NÚMERO 8402
(EXCLUSIVE UNIDADE)

RRT Nº

ARQUITETA DA DIRETORIA DE PLANEJAMENTO E OBRAS PÚBLICAS:
MIRIAM LARUCCIA DOS SANTOS

DESENHO:	ARQUIVO:	REVISÃO:	ESCALA:	DATA:	FOLHA:
MIRIAM LARUCCIA	Valorização da Orla da Praia TRECHO 14.dwg	05	1:100	02/2018	01/06

PRODUCED BY AN AUTODESK EDUCATIONAL PRODUCT
PDF processed with CutePDF evaluation edition www.CutePDF.com

PRODUCED BY AN AUTODESK EDUCATIONAL PRODUCT

trecho 2 - folha 2

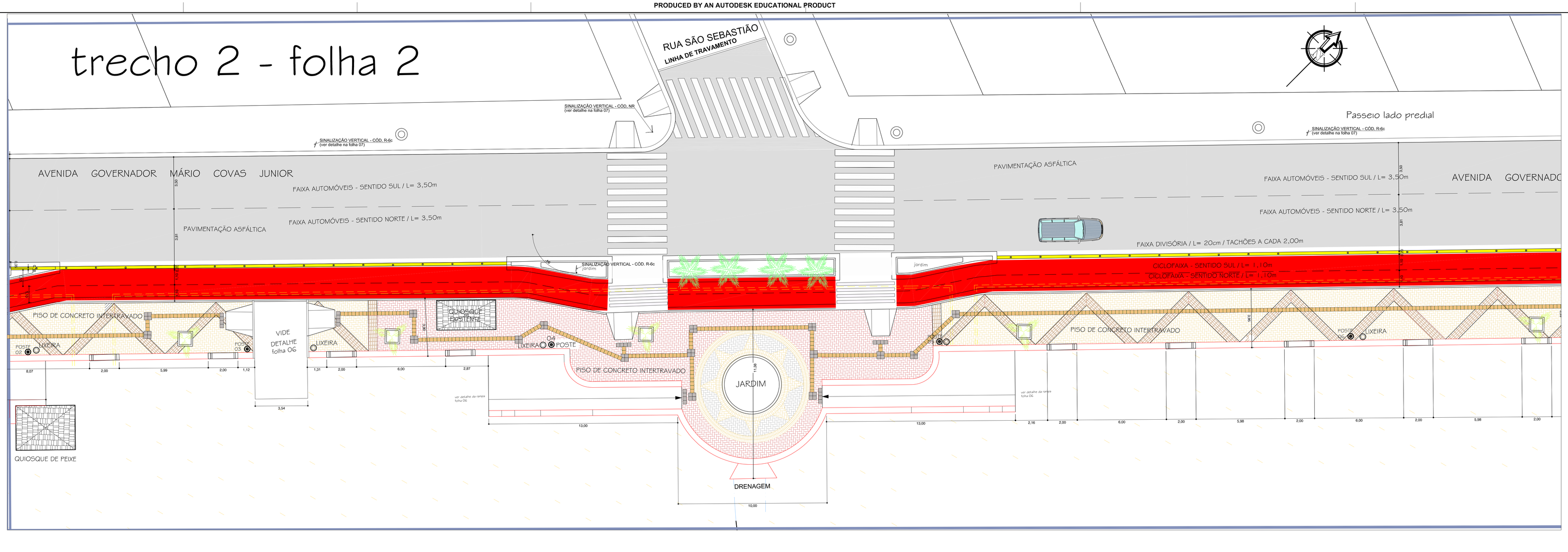

trecho 3 - folha 2

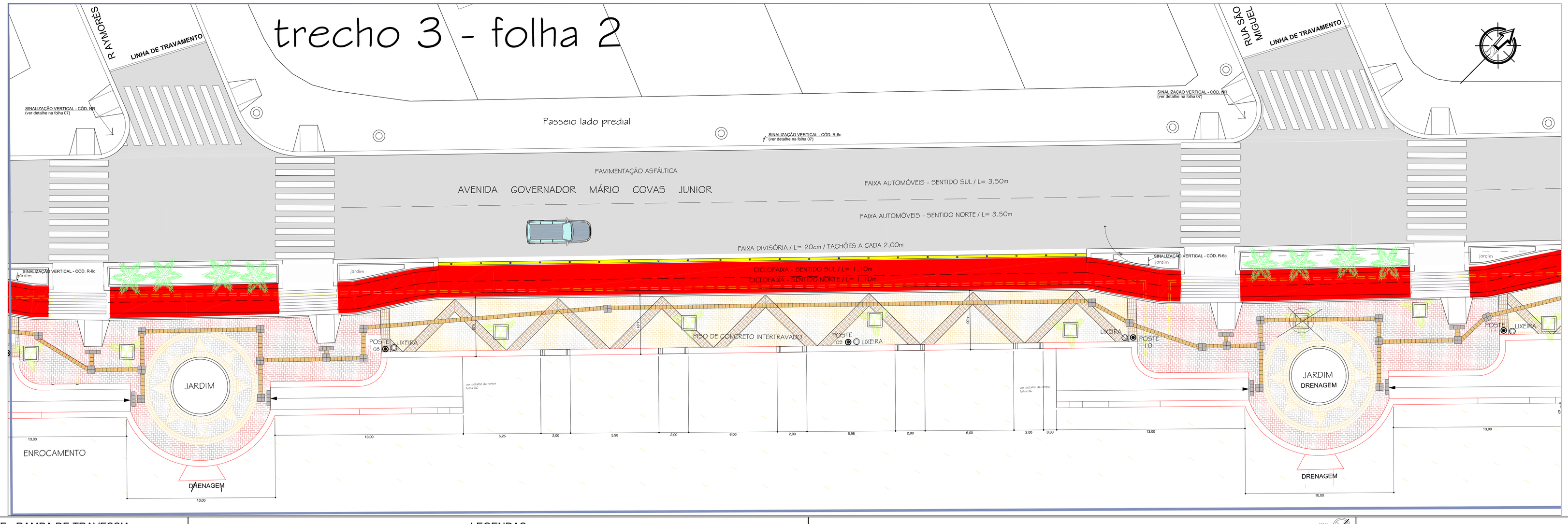

DETALHE - RAMPA DE TRAVESSIA

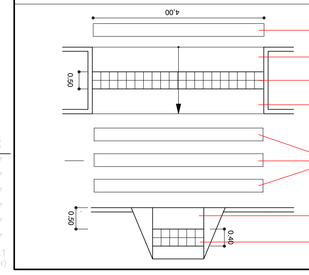

LEGENDAS

GUIAS, SARJETAS E MURETAS

- GUIAS A DEMOLIR
- GUIAS A CONSTRUIR
- SARJETA
- MURETA EXISTENTE
- MURETA A CONSTRUIR
- MURETA A DEMOLIR

MOBILIARIO E EQUIPAMENTO URBANO

- COQUEIRO EXISTENTE A PERMANECER
- COQUEIRO EXISTENTE A RETIRAR
- COQUEIROS NOVOS A PLANTAR
- RAMPA DE ACESSIBILIDADE
- LIXEIRA
- POSTES NOVOS
- QUIOSQUE EXISTENTE
- BANCO
- ÁRVORE EXISTENTE
- QUIOSQUES EXISTENTE

PAGINAÇÃO DE PISO

- PISO INTERTRAVADO AMARELO (20x10)
- PISO INTERTRAVADO VERMELHO (20x10)
- PISO INTERTRAVADO MADEIRA (20x10)
- PISO INTERTRAVADO GRAFITE (20x10)
- PISO INTERTRAVADO DE TÁTIL (25x25)
- PISO INTERTRAVADO DE ALERTA (25x25)
- PISO ASFÁLTICO
- CICLOVIA
- VEGETAÇÃO

PAISAGISMO

SÍMBOLO	CÓDIGO*	NOME CIENTÍFICO	NOME POPULAR
	---------	----------	GRAMA
	PAVE	Pandanus veitchii	Pândano
	CONU	COCOS NUCIFERA	COQUEIRO

*Este código tem como referência o Código Internacional de Nomenclatura Botânica (ICBN)

SEDEPA 1000 1500 2000

PREFEITURA MUNICIPAL DA ESTÂNCIA BALNEÁRIA DE MONGAGUÁ

ADMINISTRAÇÃO 2017/2020

ARTUR PARADA PRÓCIDA — PREFEITO

MÁRCIO MELO GOMES — VICE-PREFEITO

ARQ. E URB. OTÁVIO MOSCA DIZ
DIRETOR DE PLANEJAMENTO E OBRAS PÚBLICAS
CAU A-15542-2

DIRETORIA DE PLANEJAMENTO E OBRAS PÚBLICAS

OBRA:
VALORIZAÇÃO TURÍSTICA DA ORLA DA PRAIA - TRECHO 14
PROJETO BÁSICO
LOCAL:
AV. GOV. MÁRIO COVAS JUNIOR ENTRE A R. SANTA EUNICE (EXCLUSIVE CRUZAMENTO) ATÉ O NÚMERO 8402
(EXCLUSIVE UNIDADE)

RRT Nº 6520689

ARQUITETA DA DIRETORIA DE PLANEJAMENTO E OBRAS PÚBLICAS:
MIRIAM LARUCCIA DOS SANTOS

FOLHA: 02/06

DESENHO:	ARQUIVO:	REVISÃO:	ESCALA:	DATA:
MIRIAM LARUCCIA	Valorização da Orla da Praia TRECHO 14.dwg	05	1:100	02/2018

PRODUCED BY AN AUTODESK EDUCATIONAL PRODUCT
PRODUCED BY AN AUTODESK EDUCATIONAL PRODUCT
PRODUCED BY AN AUTODESK EDUCATIONAL PRODUCT