PRODUCED BY AN AUTODESK EDUCATIONAL PRODUCT

MURETA NOVA DA PRAIA - VISTA I
DETALHE 4

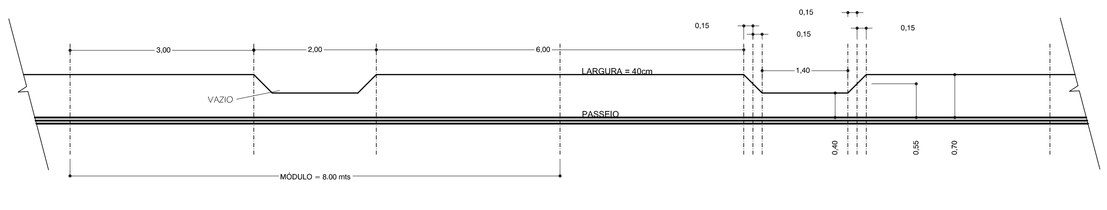

MURETA NOVA DA PRAIA - DETALHE 04
ESCALA 1:50

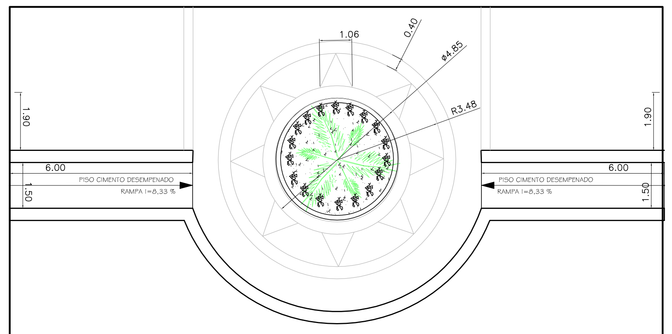

PAGINAÇÃO DE PISO DO MÓDULO DE ACESSO PRINCIPAL À PRAIA
ESCALA 1:100

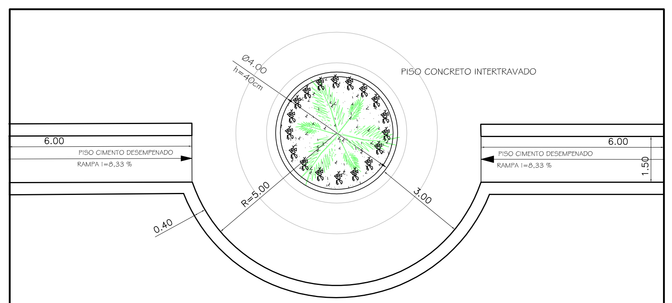

MÓDULO DE ACESSO PRINCIPAL À PRAIA
ESCALA 1:100

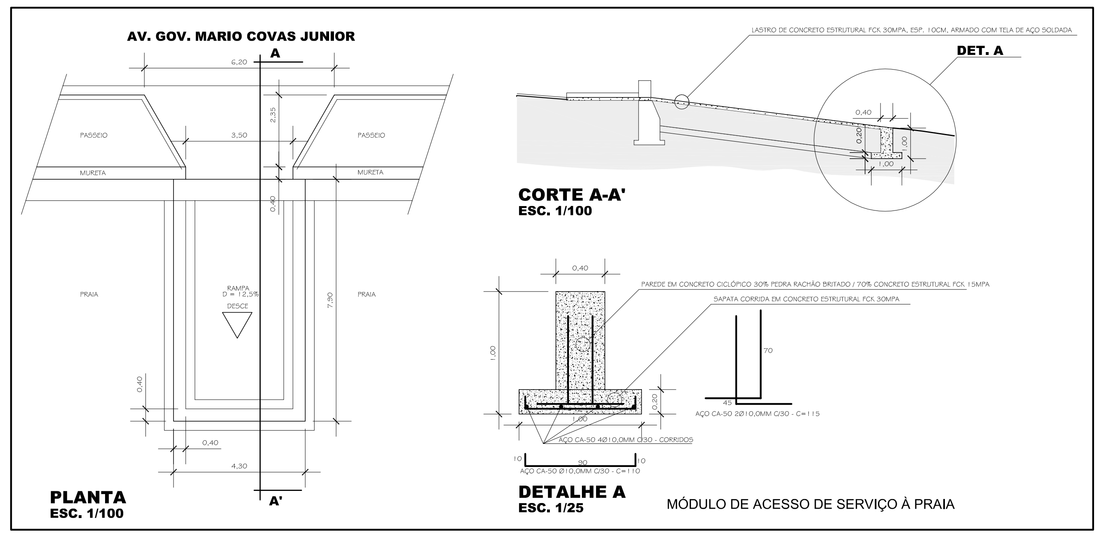

MÓDULO DE ACESSO DE SERVIÇO À PRAIA

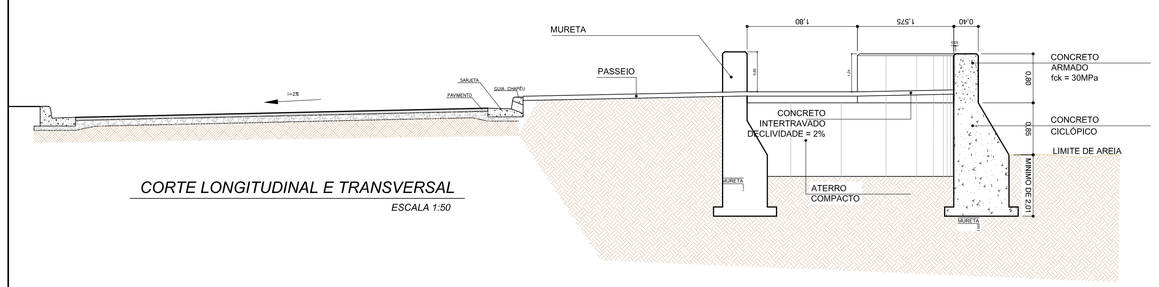

CORTE LONGITUDINAL E TRANSVERSAL
ESCALA 1:50

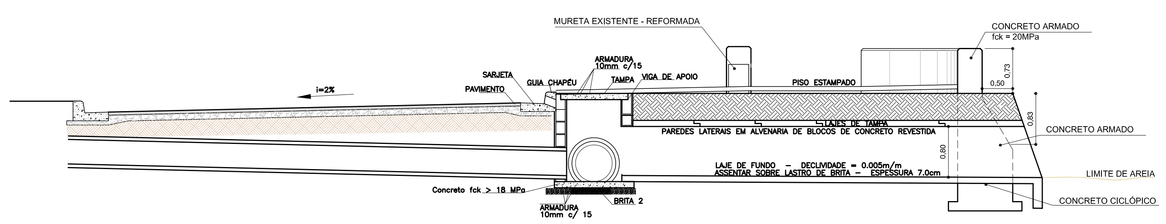

CORTE LONGITUDINAL E TRANSVERSAL - IMPLANTAÇÃO DA GALERIA
ESCALA 1:50

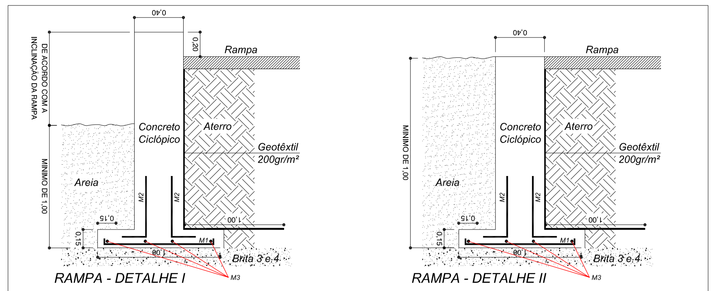

RAMPA - DETALHE I

RAMPA - DETALHE II

M1 - Barra de ferro CA50
(Ø 8 mm) - c/40cm - C =100cm

M2 - Barra de ferro CA50
(Ø 8 mm) - Arranques cada 40cm - C =120cm

M3 - Barra de ferro CA50
(Ø 10 mm) - Corridos - C =25cm

Concreto Ciclópico = 30% rachão e
70% de concreto FCK 15 Mpa

RAMPA P/ CALÇADAS COM PASSEIOS INFERIOR A 3,06m
ESC. 1:25

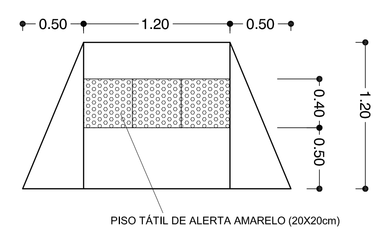

RAMPA P/ CALÇADAS COM PASSEIO SUPERIOR A 3,06m
ESC. 1:25

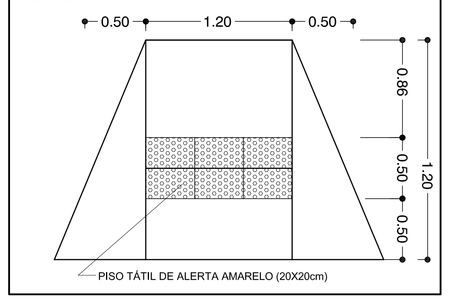

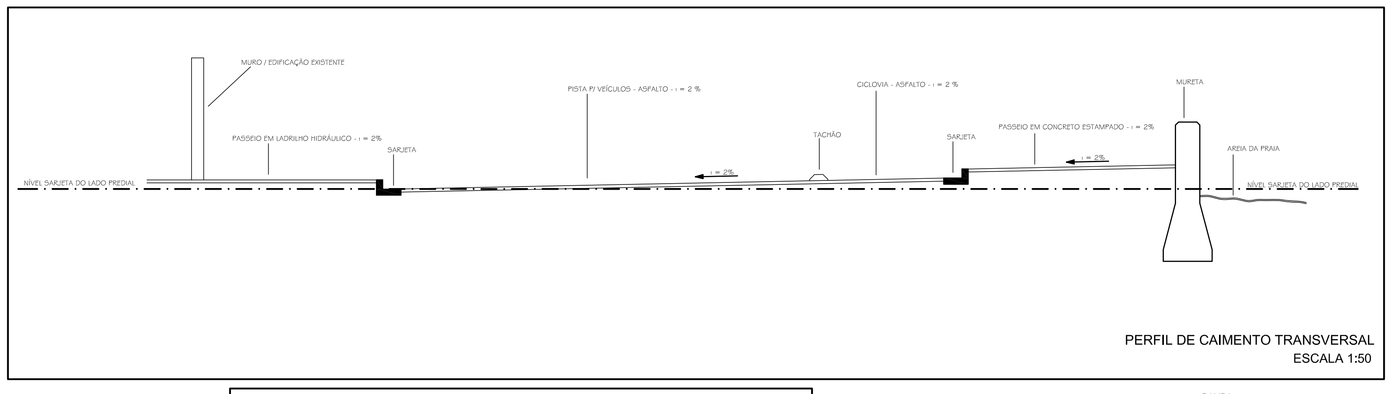

PERFIL DE CAIMENTO TRANSVERSAL
ESCALA 1:50

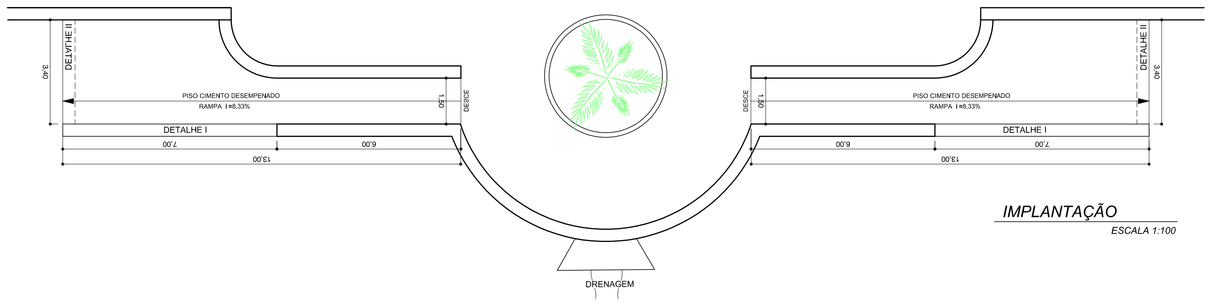

IMPLANTAÇÃO
ESCALA 1:100

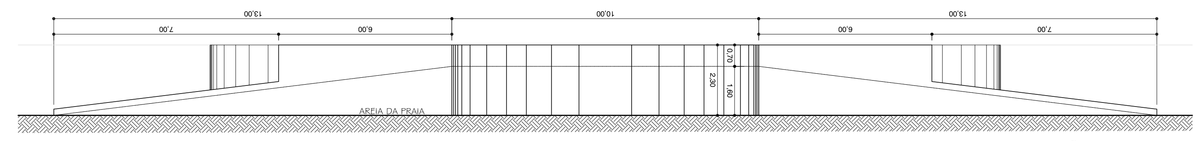

ELEVAÇÃO
ESCALA 1:100

DETALHE - ENCORAMENTO

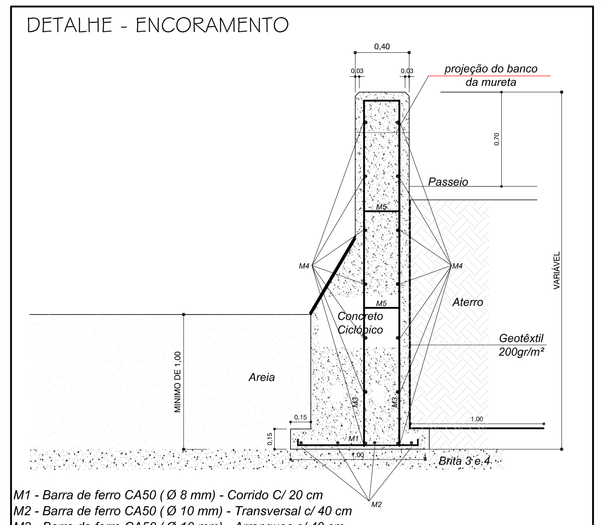

M1 - Barra de ferro CA50 (Ø 8 mm) - Corrido C/ 20 cm
M2 - Barra de ferro CA50 (Ø 10 mm) - Transversal c/ 40 cm
M3 - Barra de ferro CA50 (Ø 10 mm) - Arranques c/ 40 cm
M4 - Barra de ferro CA50 (Ø 6,3 mm) - Corrido c/ 40 cm
M5 - Barra de ferro CA50 (Ø 6,3 mm) - Espaçador
Concreto Ciclópico = 30% rachão e 70% de concreto FCK 15 Mpa

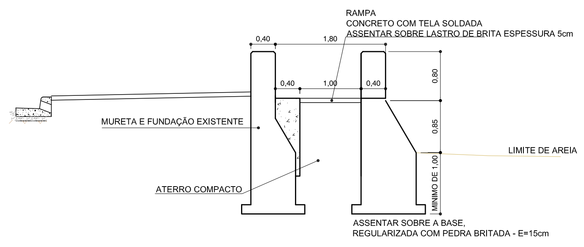

MÓDULO PRINCIPAL - CORTE CC
ESCALA 1:50

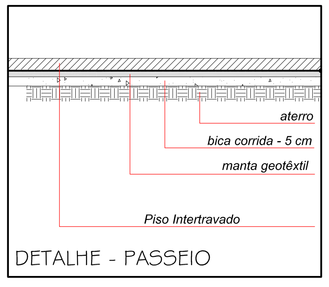

DETALHE - PASSEIO

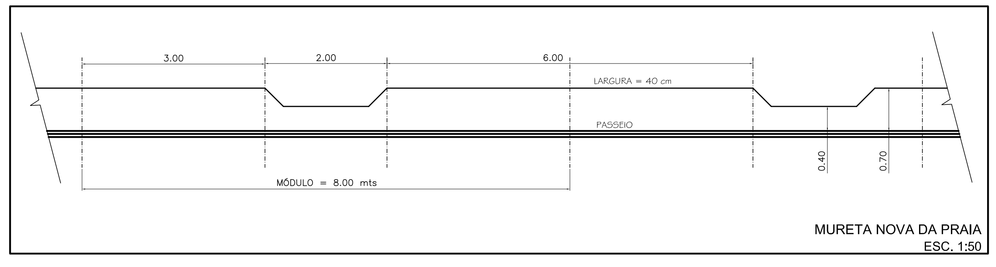

MURETA NOVA DA PRAIA
ESC. 1:50

SINALIZAÇÃO VERTICAL - CÓD. NR

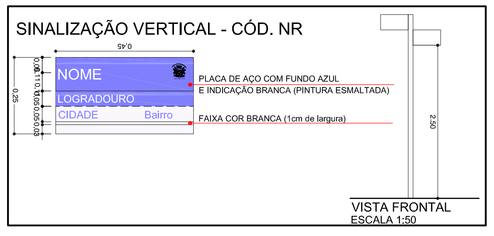

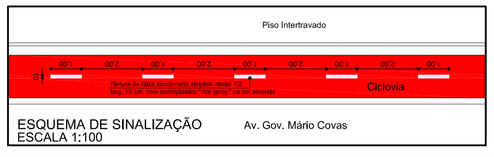

ESQUEMA DE SINALIZAÇÃO
ESCALA 1;100
Av. Gov. Mário Covas

SINALIZAÇÃO VERTICAL - CÓD. R-6c

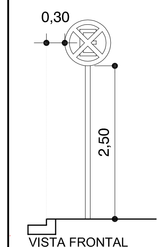

CÓDIGO R-6c

DETALHE - RAMPA DE TRAVESSIA

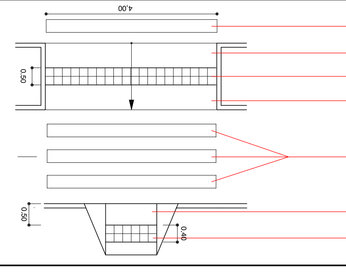

LEGENDAS

GUIAS, SARJETAS E MURETAS
- GUIAS A DEMOLIR
- GUIAS A CONSTRUIR
- SARJETA
- MURETA EXISTENTE
- MURETA A CONSTRUIR
- MURETA A DEMOLIR

MOBILIARIO E EQUIPAMENTO URBANO
- COQUEIRO EXISTENTE A PERMANECER
- COQUEIROS NOVOS A PLANTAR
- LIXEIRA
- QUIOSQUE EXISTENTE
- ÁRVORE EXISTENTE
- COQUEIRO EXISTENTE A RETIRAR
- RAMPA DE ACESSIBILIDADE
- POSTES NOVOS
- BANCO
- QUIOSQUES EXISTENTE

PAGINAÇÃO DE PISO
- PISO INTERTRAVADO AMARELO (20x10)
- PISO INTERTRAVADO VERMELHO (20x10)
- PISO INTERTRAVADO MADEIRA (20x10)
- PISO INTERTRAVADO GRAFITE (20x10)
- PISO INTERTRAVADO DE TÁTIL (25x25)
- PISO INTERTRAVADO DE ALERTA (25x25)
- PISO ASFÁLTICO
- CICLOVIA
- VEGETAÇÃO

PAISAGISMO

SÍMBOLO	CÓDIGO*	NOME CIENTÍFICO	NOME POPULAR
	----------	----------	GRAMA
	PAVE	Pandanus veitchii	Pândano
	CONU	COCOS NUCIFERA	COQUEIRO

*Este código tem como referência o Código Internacional de Nomenclatura Botânica (ICBN)

MAPA DE LOCALIZAÇÃO

PREFEITURA MUNICIPAL DA ESTÂNCIA BALNEÁRIA DE MONGAGUÁ
ADMINISTRAÇÃO 2017/2020
ARTUR PARADA PRÓCIDA — PREFEITO
MÁRCIO MELO GOMES — VICE-PREFEITO

ARQ. E URB. OTÁVIO MOSCA DIZ
DIRETOR DE PLANEJAMENTO E OBRAS PÚBLICAS
CAU A-105482-2

DIRETORIA DE PLANEJAMENTO E OBRAS PÚBLICAS

OBRA:
VALORIZAÇÃO TURÍSTICA DA ORLA DA PRAIA - TRECHO 14
PROJETO BÁSICO DETALHE DA MURETA
LOCAL:
AV. GOV. MÁRIO COVAS JUNIOR ENTRE A R. SANTA EUNICE (EXCLUSIVE CRUZAMENTO) ATÉ O NÚMERO 8402 (EXCLUSIVE UNIDADE)

RRT Nº 6520689

ARQUITETA DA DIRETORIA DE PLANEJAMENTO E OBRAS PÚBLICAS:
MIRIAM LARUCCIA DOS SANTOS

FOLHA: 06/06

DESENHO:	ARQUIVO:	REVISÃO:	ESCALA:	DATA:
MIRIAM LARUCCIA	Valorização da Orla da Praia TRECHO 14.dwg	05	1:100	02/2018

PRODUCED BY AN AUTODESK EDUCATIONAL PRODUCT
PRODUCED BY AN AUTODESK EDUCATIONAL PRODUCT
PRODUCED BY AN AUTODESK EDUCATIONAL PRODUCT